

20.101.6.33  
К.1162316

А. Д. Коровкинъ

20.101.6.33



ОПИСАНІЕ  
ЧЕРЕПОВЕЦКАГО УѢЗДА



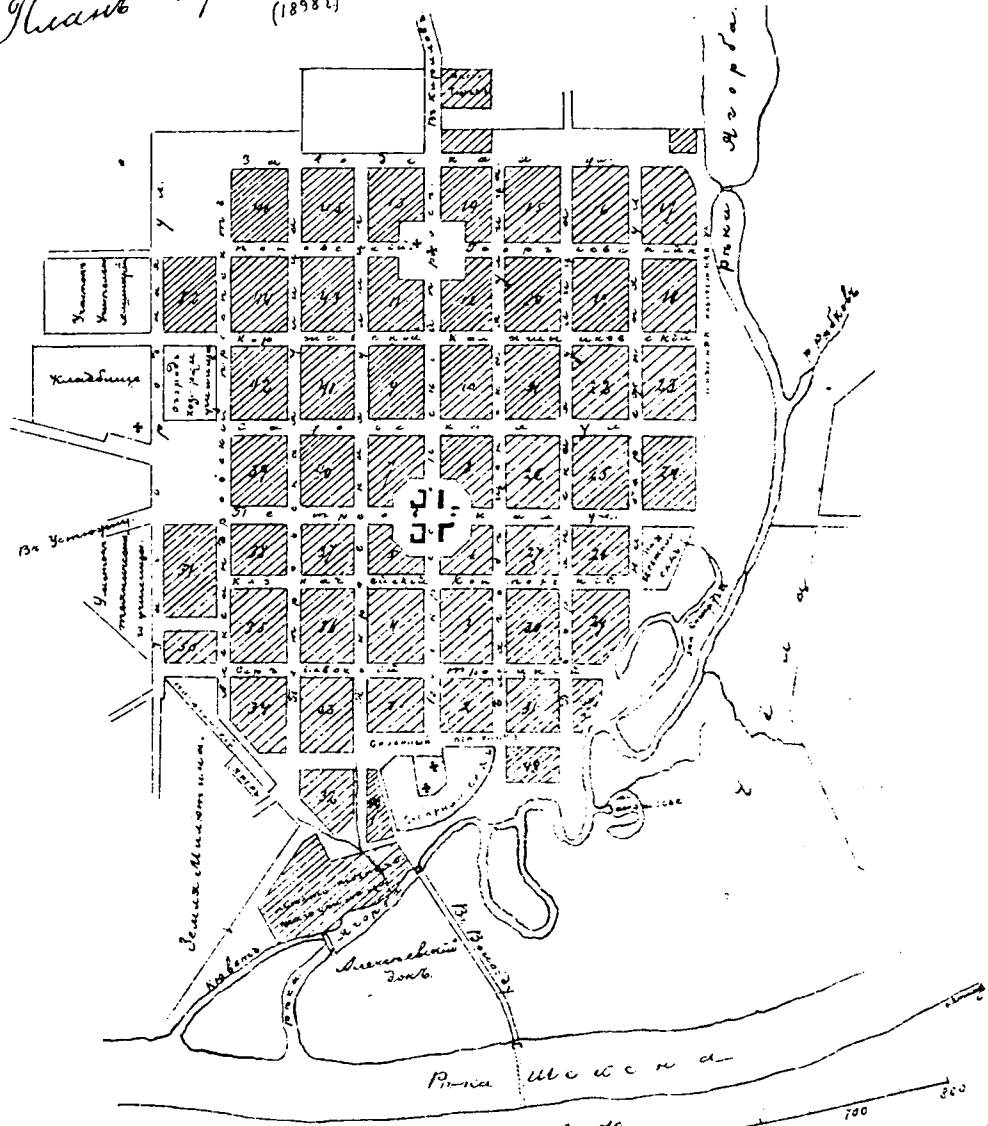
съ приложеніемъ плана города, карты уѣзда, вида  
главной улицы, и др. рисунковъ.

232/54

НОВГОРОДЪ.

Губернская Типографія.  
1898.

# Планъ города Черновца (1898 г.)



составленъ въ 200 мѣст.

**ВОЛОГОДСКАЯ**  
областная

Составилъ А. Корсакинъ.

Изученіе природы, людей и ихъ дѣятельности всегда начинается съ ближайшаго мѣста, съ родины, такъ какъ что ближе, то болѣе доступно. Лучшее знакомство съ тѣмъ, что происходитъ вокругъ насъ, поможетъ лучше понять то, что происходитъ далеко отъ насъ.

Всякій изъ насъ любитъ свою родину, но безъ основательнаго знакомства съ ней любви эта бываетъ не прочна. Чѣмъ лучше мы будемъ знать родину, тѣмъ больше будемъ любить ее, такъ какъ человѣку свойственно больше любить то, что ему хорошо знакомо.

„Родиновѣдѣніе“, говоритъ Дистервергъ, „утверждаетъ, увеличиваетъ и возвышаетъ привязанность и любовь къ родинѣ, а любовь къ родинѣ есть основаніе патріотизма; безъ нея патріотизмъ носится въ воздухѣ и часто бываетъ пустымъ звукомъ, не болѣе“.

Цѣль изданія настоящей книжечки помочь мѣстнымъ жителямъ поближе познакомиться съ родиной.

При изученіи родины главное вниманіе должно обращаться на уѣздъ, какъ болѣе доступный изученію непосредственно, чѣмъ губернія, и въ то же время представляющій уже довольно сложную и самую важную административную единицу.

Учителямъ и родителямъ, желающимъ познакомить дѣтей со своимъ уѣздомъ по настоящей книжечкѣ, необходимо:

1) сначала познакомить дѣтей съ тѣмъ, какая разниа между картиной предмета и планомъ его, съ масштабомъ, со странами свѣта (и компасомъ), съ мѣрами длины, со своимъ селеніемъ съ окрестностями его и со своею волостью; затѣмъ продолжать изученіе по настоящей книжечкѣ;

2) имѣть пособія: планъ своего дома или училища, планъ своего селенія, планъ города Череновца, карту окрестностей своего селенія (верстъ на 10 вокругъ), или карту своей волости, карту Череновецкаго уѣзда, карту Новгородской губерніи и карту Россійской имперіи.

Въ продажѣ имѣются слѣдующія печатныя карты уѣзда и губерніи:

1) Семи топографическая карта Новгородской губерніи. Съёмка полковника Безкорниловича. Масштабъ — 5 верстъ въ дюймѣ. Цѣна каждому листу 25 коп. (Череповецкій уѣздъ помѣщается на листахъ IV, V, VIII, IX и XIII. Листы можно пріобрѣтать отдѣльно).

2) Новая специальная карта Европейской Россіи. Изданіе военнотопографическаго отдѣла главнаго штаба. Масштабъ — 10 верстъ въ дюймѣ. На 177 листахъ. Цѣна по 75 коп. за листъ (Череповецкій уѣздъ помѣщается на листахъ 55 и 56).

3) Карта Новгородской губерніи. Изданіе А. Ильина. Масштабъ — 25 верстъ въ дюймѣ. Цѣна 25 коп.

4) Карта Череповецкаго уѣзда. Изданіе Новгородской губернской типографіи. Масштабъ — 10 верстъ въ дюймѣ. Цѣна 40 коп.

5) Карта Череповецкаго уѣзда (гектографированная), приуровненная къ „Описанію Череповецкаго уѣзда“, А. Коровкина. Масштабъ — въ дюймѣ 10 верстъ. Цѣна 5 коп.

Изъ перечисленныхъ картъ наиболѣе полезною будетъ № 1; по ней можно начертить подробную карту окрестностей своего селенія (или карту своей волости) и карту уѣзда.

---



## 1. Городъ Череповецъ.

Городъ Череповецъ стоитъ при впаденіи небольшой и несудоходной рѣчки Ягорбы въ большую и судоходную рѣку Шексну \*). Онъ очень маленькій; имѣетъ форму прямоугольнаго четырехугольника; длина его съ сѣвера на югъ около 800 сажень, а ширина около 600. Весь городъ состоитъ изъ 53 кварталовъ.

Главная улица называется *Воскресенскимъ проспектомъ*. Онъ тянется съ сѣвера на югъ и разсѣкаетъ городъ на двѣ половины — верхнюю или западную, и нижнюю или восточную. Всѣ улицы идутъ по двумъ направленіямъ: одѣ съ сѣвера на югъ, то-есть параллельно Воскресенскому проспекту, другія съ востока на западъ, то-есть пересѣкаютъ его прямоугольно. Улицы, параллельныя Воскресенскому проспекту: нижнія — *Благовѣщенская, Дворянская и Набережная 1-я и 2-я*; верхнія — *Покровская, Петровская, Александровскій проспектъ и Загородная улица*. Улицы, пересѣкающія Воскресенскій проспектъ: *Заводская улица, Поповскій и Георгіевскій переулки, Коржавскій\*\*)* и *Калачниковскій переулки, Садовская улица, Крестовская улица, Казначейскій и Конторскій переулки, Сергіевскій и Троицкій переулки*. Изъ этихъ улицъ самая важная Крестовская; она разсѣкаетъ городъ на двѣ половины — сѣверную и южную. Воскресенскій проспектъ и Крестовская улица дѣлятъ городъ на четыре части: сѣверо-восточную, сѣверо-западную, юго-восточную и юго-западную.

Площадей въ Череповцѣ четыре: 1) *Торговая*; она расположена въ срединѣ города при пересѣченіи Воскресенскаго проспекта и Крестовской улицы; на ней находится рынокъ; 2) *Соборная*, гдѣ стоитъ *Воскресенскій соборъ*; 3) *Благовѣщенская*, гдѣ стоитъ *церковь Благо-*

\*) По своему географическому положенію онъ занимаетъ мѣсто подъ 59° 7' сѣверной широты и подъ 7° 36' (55° 36') восточной долготы.

\*\*) Названіе „Коржавскій“ происходитъ отъ слова „Коржавъ“; этимъ именемъ прежде называлась мѣстность, гдѣ стоитъ Покровская церковь.

вищенія, и 4) Конная, гдѣ происходитъ конная торговля во время главныхъ ярмарокъ—Сергіевской (24 и 25 сентября) и Егорьевской (25 и 26 ноября).

Изъ церквей, кромѣ Воскресенскаго собора и Благовѣщенской церкви, есть еще *Покровская церковь*; она находится на кладбищѣ и отдѣльнаго прихода не имѣетъ, а принадлежитъ собору. Кромѣ того имѣются двѣ частныя церкви: *церковь женскаго Леушинскаго Иоанно-Предтечинскаго монастыря* и *церковь рѣальнаго училища*. Кромѣ церквей въ Череповцѣ есть три часовни: *часовня Богородицы Живоноснаго источника* (празднество въ пятницу на святой недѣлѣ), *часовня монастыря Филиппа-Иранскаго* и *часовня на кладбищѣ*.

Въ Череповцѣ имѣется двѣнадцать учебныхъ заведеній, изъ нихъ девять мужскихъ и три женскихъ: 1) *1-е приходское училище*, 2) *2-е приходское училище*, 3) *земское начальное училище*, 4) *начальное училище при учительской семинаріи*, 5) *городское училище*, 6) *Милютинская низшая сельско-хозяйственная школа 2-ю разряда* (въ слободкѣ Никольской), 7) *Александровское техническое училище*, 8) *учительская семинарія*, 9) *реальное училище*, 10) *женское начальное училище*, 11) *женское хозяйственно-ремесленное училище* и 12) *Марининская женская гимназія*. Какъ реальное училище, такъ и женская гимназія имѣютъ *приготовительные классы*.

Кромѣ учебныхъ заведеній въ Череповцѣ имѣется много и другихъ казенныхъ и общественныхъ учрежденій. Къ казеннымъ учрежденіямъ относятся: 1) *уѣздное полицейское управленіе*, 2) *уѣздный съездъ*, 3) *уѣздное по воинской повинности присутствіе*, 4) *тюрьма*, 5) *земская арестантская*, 6) *почтово-телеграфная контора со сберегательной кассой*, 7) *окружный судъ*, 8) *уѣздное казначейство со сберегательной кассой*, 9) *акцизное управленіе*, 10) *управленіе уѣзднаго воинскаго начальника*, 11) *уѣздный училищный советъ*, 12) *отдѣленіе саркiальнаго училищнаго совета* и др. Къ общественнымъ учрежденіямъ относятся: 1) *дворянская оека*, 2) *земская управа*, 3) *городская управа*, 4) *мищанская управа*, 5) *сиротскій судъ*, 6) *земская больница и аптека*, 7) *общество взаимнаго страхования отъ огня*, 8) *городской общественный банкъ*, 9) *общество взаимнаго кредита уѣзднаго земства*, 10) *городская общественная библіотека*, 11) *городской музей*, 12) *благотворительное общество*, 13) *богатыня*, 14) *домъ призрѣнія*, 15) *домъ трудолюбія* и другія учрежденія.



Городская библиотека.

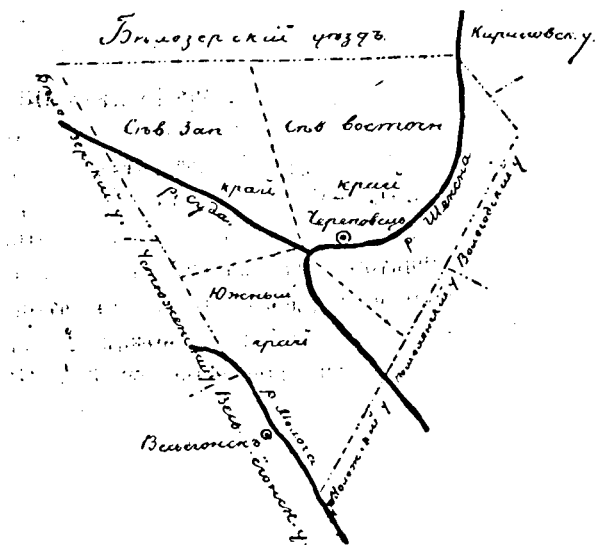
На углу Покровской улицы и Казначейскаго переулкa построена *каланча*, а при ней находится *пожарный обозъ*. Весь городъ дѣлится на четыре пожарныхъ участка: 1-й участокъ составляетъ юго-западная часть города, 2-й—юго-восточная, 3-й—сѣверо-западная, 4-й сѣверо восточная.

На рѣкѣ Шекснѣ находится парходная пристань Милютиныхъ и паромный перевозъ черезъ рѣку. Отъ города къ Шекснѣ для удобства проѣзда устроена большая насыпь (дамба). По правую сторону насыпи устроены для стоянки и починки парходовъ *Алексѣевскій докъ*. При докѣ устроены *механическій заводъ*, въ настоящее время находящійся въ запустѣніи и бездѣйствіи.

Общественныхъ садовъ въ Череповцѣ три: 1) *Соборный*, 2) *Набережный* и 3) *Милютинскій*.

На Александровскомъ проспектѣ мѣстами устроены *бульваръ*.

Изъ Череповца идутъ три почтовыхъ тракта: *Кирилловскій*, *Устюженскій* и *Вологодскій*.



## 2. Общій Обзоръ Череповецкаго уѣзда.

Череповецкій уѣздъ по формѣ представляетъ изъ себя правильный треугольникъ обращенный вершиной къ югу, а основаніемъ къ сѣверу; сѣверо-восточный уголъ слегка сръзанъ \*). Онъ граничитъ съ семью уѣздами: Вологодскимъ (Вологод. губ.), Пошехонскимъ и Моложскимъ (Ярослав. губ.), Весьегонскимъ (Тверской губ.), Устюженскимъ, Бѣлозерскимъ и Кирилловскимъ (Новгород. губ.). Съ сѣвера на югъ тянется на 110 вер., съ запада на востокъ на 100 верстъ. Городъ Череповецъ лежитъ почти въ срединѣ уѣзда. Самое близкое разстояніе отъ него до границы на юго-востокъ—около 30 вер., самое далекое на сѣверо-западъ—около 70 верстъ. Въ этихъ предѣлахъ Череповецкій уѣздъ занимаетъ площадь земли въ 7303 квадратныхъ версты (149<sup>1</sup>/<sub>2</sub> кв. миль), или 760 тыс. десятинъ, такъ что по пространству онъ почти равняется небольшому славянскому княжеству Черногоріи на Балканскомъ полуостровѣ.

По покатостамъ главныхъ рѣкъ Череповецкій уѣздъ можно раздѣлить на три части: 1) покатость верхней части Шексны (до впа-

\*) По географическому положенію Череповецкій уѣздъ находится между 58° 27' и 59° 42' широты, по долготѣ между 6° 20' и 8° 33'.



денія Суды) или сѣверо-восточный край, 2) покатость Суды или сѣверо-западный край, 3) покатость нижней части Шексны или южный край.

Череповецкій уѣздъ раздѣленъ на 32 волости. Въ сѣверо-восточномъ краѣ лежитъ 14 волостей: 1) Богословская, 2) Воронинская, 3) Дементьевская, 4) Пачская, 5) Устье-Уюльская, 6) Даргунская, 7) Усищевская, 8) Петринская 2-я, 9) Ялановская 10) Починковская, 11) Чаромская, 12) Петринская 1-я, 13) Ивановская и 14) Ковжская. Въ сѣверо-западномъ или Андожскомъ краѣ 8 волостей: 1) Нелазская, 2) Шухободская, 3) Смердячская, 4) Пусторядицкая, 5) Андожская, 6) Шухтовская, 7) Федото-Раменская и 8) Прятаевская. Въ южномъ или Уломскомъ краѣ 10 волостей: 1) Луковецкая, 2) Любецкая, 3) Уломская, 4) Самосорская, 5) Олховская, 6) Колоденская, 7) Мороцкая, 8) Дмитріевская, 9) Горская и 10) Хотавецкая.

### 3. Внутреннія воды.

Къ внутреннимъ водамъ какой-либо мѣстности относятся озера и рѣки; къ вѣшнымъ — моря и океаны. Вѣшнихъ водъ Череповецкій уѣздъ не имѣетъ. Озеръ и рѣкъ довольно много, въ особенности въ южномъ краѣ уѣзда, но они, исключая рѣкъ Шексны и Мологи, весьма незначительны, а потому и несудоходны. Всѣ озера занимаютъ площадь въ 60 кв. верстъ. Замѣтимъ 10 самыхъ большихъ озеръ: 1) Колоденское; оно занимаетъ площадь около 10 кв. верстъ, самое большое изъ озеръ Череповецкаго уѣзда; 2) Большое Курское и 3) Миндюкинское; всѣ три въ Колоденской волости; 4) Уломское и 5) Стрѣльное въ Уломской волости, 6) Карповское въ Дмитріевской волости, 7) Мороцкое и 8) Искорское въ Мороцкой волости, 9) Хотавецкое въ Хотавецкой волости и 10) Ивачевское въ Богословской волости, немного болѣе 1 квадратной версты, самое малое изъ перечисленныхъ озеръ.

Главная рѣка Череповецкаго уѣзда *Шексна*. Она вытекаетъ изъ Бѣлаго озера, которое въ 16 слишкомъ разъ болѣе всѣхъ озеръ Череповецкаго уѣзда, вмѣстѣ взятыхъ (980 квадратныхъ верстъ); протекаетъ по 6 уѣздамъ: Бѣлозерскому, Кириловскому, Череповецкому, Пошехонскому, Моложскому и Рыбинскому и впадаетъ въ Волгу у города Рыбинска. Длина Шексны 427 вер., ширина же въ средній уро-

Въ воды въ верховьяхъ отъ 40 до 60 саж., въ срединѣ около 60 саж. (г. Череповца), въ низовьяхъ отъ 60 до 100 сажень. Въ половодье она разливается очень широко; такъ въ мѣстности *Прости* (Моложского уѣзда), около рѣки *Маткомы*, разливъ бываетъ до 30—40 вер.

Болѣе важныя рѣки Череповецкаго уѣзда: 1) *Шексна*; притоки Шексны справа: 2) *Ковжа*, 3) *Конома*, вытекаетъ изъ Романовскаго озера, 4) *Яорба*, 5) *Суда*, вытекаетъ изъ Судозера, Олонецкой губерніи, 6) *Кондаша*; въ нее текутъ 2 притока: 7) *Колоденка*, вытекаетъ изъ Колоденскаго озера и 8) *Уломка*, вытекаетъ изъ Уломскаго озера, 9) *Самосорка*, вытекаетъ изъ Карасинскаго озера, 10) *Выкса*, протекаетъ черезъ Выксинское озеро, 11) *Пескра*, вытекаетъ изъ Искорскаго озера; притоки Шексны слѣва: 12) *Угла*, 13) *Б. Югъ*, 14) *Мякса*, на границѣ съ Пошехонскимъ уѣздомъ; притоки Суды: 15) *Воронъ*, 16) *Пытухъ*, 17) *Андога*, вытекаетъ изъ Андозера Бѣлозерскаго уѣзда; притоки Андсги: 18) *Солохна*, 19) *Шулма*; въ Шулму текутъ притоки: 20) *Казара* съ притокомъ 21) *Кумсора* и 22) *Ледбалъ*, на границѣ съ Бѣлозерскимъ уѣздомъ, 23) *Шухтовка*; 24) *Молога*, на границѣ съ Весьегонскимъ уѣздомъ; она впадаетъ въ р. Волгу у гор. Мологи.

#### 4. Поверхность.

Поверхность Череповецкаго уѣзда низменная и ровная. При взглядѣ на карту Череповецкаго уѣзда видно, что многія рѣки вытекаютъ изъ другихъ сосѣднихъ уѣздовъ; это указываетъ на то, что поверхность Череповецкаго уѣзда ниже поверхности сосѣднихъ уѣздовъ. Впрочемъ Череповецкій уѣздъ по устройству поверхности можно раздѣлить на двѣ части: *сѣверную* и *южную*. Южная часть или *Улома* болѣе низменная и совершенно ровная; сѣверная нѣсколько возвышеннѣе: она имѣетъ рядъ невысокихъ холмовъ, идущихъ отъ рѣки Андоги по волостямъ: Андожской, Шухтовской, 2-й Петринской и Ягановской; потомъ холмы переходятъ рѣку Шексну и наполняютъ волости Чаромскую и Починковскую. Этотъ рядъ холмовъ составляетъ *Андо-Ирминскую гряду*, которая есть часть *Урало-Валдайской* возвышенности, проходящей чрезъ весь сѣверъ Россіи—отъ Валдайскихъ горъ до Уральскаго горнаго хребта. Отъ Андо-Ирминской гряды отдѣляется рядъ холмовъ и идетъ къ юго-востоку по волостямъ: Шухободской, Дементьевской и Богословской; затѣмъ переходитъ черезъ Шексну, рас-

Угольскую и Усищевскую. Въ Дементьевской волости находятся двѣ самыхъ большихъ возвышенности въ Череповецкомъ уѣздѣ — *Кошта* и *Малечкино*.

Холмы, переходя черезъ Шексну, образуютъ по ней много мелей, извѣстныхъ подъ именемъ грядъ и пороговъ. Главные пороги на Шекснѣ: 1) *Пытушокъ* (въ 14 верстахъ отъ Череповца), 2) *Судбицкій*, 3) *Филинъ*, 4) *Баранъ*, 5) *Монастырскій Язъ*, 6) *Черная гряда*. Самые большіе пороги на Шекснѣ *Ниловицкіе* находятся въ Кирилловскомъ уѣздѣ, въ 110 верстахъ отъ Череповца. Пороги и гряды сильно затрудняютъ судоходство въ верхней части Шексны. Для устраненія неудобствъ здѣсь устроены 4 шлюза: въ Черной Грядѣ, Ниловицахъ, Топорѣ и Крохинѣ (при истокѣ Шексны). Шлюзы поддерживаютъ воду на большей высотѣ, чѣмъ она стояла-бы безъ нихъ.

Во многихъ мѣстахъ поверхность Череповецкаго уѣзда покрыта болотами. Ко ли моха и другихъ болотныхъ растений иногда такъ сильно переплетаются между собою, что образуютъ слой дерна, который подъ ногами зыблется, но нога не проваливается; такія мѣста называются *зыбунами* и *трясинами*. Среди такихъ трясинъ попадаются непроходимыя *плавни*: это мѣста, еще не заросшія мохомъ и кустарникомъ. Глубина болотъ доходитъ до 2<sup>1</sup>/<sub>2</sub> сажень. Болотъ въ Череповецкомъ уѣздѣ очень много, они занимаютъ около 120 тысячъ десятинъ, что составляетъ около шестой части всей поверхности уѣзда. Большая часть болотъ находится въ южной части уѣзда.

Главнѣйшія болота: 1) *Уломскія болота*, лежащія между Судой, Кондашей и Колоденкой; они проходятъ въ Устюженскій и Бѣлозерскій уѣзды, тянутся на 100 верстъ въ длину и 40 въ ширину и занимаютъ громадную площадь въ 160 тысячъ десятинъ; 2) *Мороцкія болота*, въ волостяхъ: Мороцкой, Горской и Самосорской; 3) *Пустыньское болото* по рѣкѣ Кономѣ; 4) *Колыньское болото* по рѣкѣ Шекснѣ; 5) *Ниловицкія болота*, тянутся по тремъ уѣздамъ: Череповецкому, Бѣлозерскому и Кирилловскому и занимаютъ площадь въ 100 тысячъ десятинъ; 6) *Андожскія болота*, между Андогой, Кумсорой и Шульмой; 7) *Большой мохъ*, въ волостяхъ Андожской и Шухтовской и 8) *Воронинское болото*, по лѣвому берегу рѣки Шексны около Череповца.

Болота не приносятъ никакой пользы; вреда-же приносятъ очень много; они непродуцательно занимаютъ землю, затрудняютъ, а часто дѣлаютъ совершенно невозможнымъ сообщеніе и даютъ много вредныхъ болотныхъ испареній, которые заражаютъ воздухъ и дѣлаютъ его вредъ.

## 5. Почва.

Почва Череповецкаго уѣзда бѣдна по составу и очень сыра. Составныя части ея — *песокъ* и *глина*. Сѣверная часть уѣзда имѣетъ почву то *глинистую*, то *суглинистую*, то *супесчаную*, смотря по количеству въ ней глины и песку; въ сырыхъ мѣстахъ встрѣчается *кислый черноземъ*, пропитанный гнилой болотной водой. Южная часть уѣзда почву имѣетъ *песчаную*, покрытую множествомъ озеръ и болотъ.

Сѣверная часть уѣзда имѣетъ еще ту особенность, что вся она, а въ особенности Андо-Ирминская гряда, покрыта громаднымъ количествомъ камней — булыжниковъ. Эти камни затрудняютъ пахать и борошить почву, но вмѣстѣ съ тѣмъ въ весеннее время они помогаютъ скорѣе прогреваться ей.

Вся поверхность уѣзда по почвѣ можетъ быть раздѣлена на *пахотную*, *луговую*, *лѣсную* и *болотную*. Пахотной земли въ Череповецкомъ уѣздѣ очень мало, около седьмой части (около 100 тыс. десятинъ). Болотной и пахотной земли въ уѣздѣ поровну. Луговой земли находится приблизительно въ два раза больше, а лѣсной въ три раза.

*Сѣверо-восточный край* уѣзда имѣетъ почву лучшую, сравнительно съ другими мѣстами, какъ по своему составу (суглинокъ и супесокъ), такъ и потому, что имѣетъ меньше болотъ (около десятой части), какъ болѣе возвышенный. Благодаря этому, треть всей площади обращена подъ пахоту. Но собственнаго хлѣба всетаки не хватаетъ для пропитанія жителей, а потому они прикупаютъ „кулевую“ муку. Только волости — Чаромская, Починковская, Устье-Угольская, Пачская и Успенская не только довольствуются сами, но еще продаютъ свою муку подъ именемъ „нагорной“. Такимъ образомъ эта часть уѣзда есть по преимуществу *земледѣльческая*.

*Сѣверо-западный край* находится уже въ менѣе благопріятныхъ условіяхъ: поверхность не такъ возвышенна; поэтому болотъ больше (около четверти всей площади), а пахотной земли меньше (около пятой части); почва менѣе плодородна, потому что очень глиниста; хлѣба своего уже повсемѣстно не хватаетъ. По обилію лѣсовъ эту часть уѣзда можно назвать *лѣсною*.

*Южный край* — есть худшая часть уѣзда: поверхность совершенно *низменная*; поэтому болѣе трети ея покрыто непроходимыми болотами; почва совершенно *вплотворенная*, потому что очень *песчана*; мало-мальски

удобной почвы не болѣе девятой части; такъ что этотъ край находится въ совершенно обратномъ отношеніи по количеству пахотной и болотной почвы съ сѣверо-восточнымъ. Хлѣбъ родится весьма плохо и хватаетъ его ненадолго. Весною крестьянамъ приходится сильно бѣдствовать; не даромъ говорятъ, что „Улюму къ Петрову дню вѣтромъ шатаетъ“. По обилію болотъ эту часть уѣзда можно назвать *болотною*.

## 6. Климатъ.

Климатъ Череповецкаго уѣзда *холодный и сырой*. Средняя степень теплоты годъ только около  $2\frac{1}{2}$  градусовъ тепла. Въ году гораздо болѣе дней холодныхъ, чѣмъ теплыхъ; холодная зимняя погода продолжается около  $5\frac{1}{2}$  мѣсяцевъ, а теплая лѣтняя—всего только  $2\frac{1}{2}$  мѣсяца. Средняя степень теплоты лѣта около 13 градусовъ тепла, а средняя степень теплоты зимы около 8 градусовъ холода. Самые сильные жары доходятъ иногда до 25 градусовъ, иногда до 30 и больше; самые сильные холода доходятъ тоже до 25 градусовъ, иногда до 30 и больше; такъ что годовая разница въ теплѣ и холодѣ доходитъ до 50 градусовъ; иногда она доходитъ до 60 и болѣе. Кромѣ того очень часто происходятъ внезапные переходы отъ тепла къ холоду и отъ холода къ теплу; такъ зимой иногда послѣ сильныхъ морозовъ сразу наступаетъ оттепель: съ крышъ каплетъ, на дорогахъ стоятъ лужи воды; съ другой стороны лѣтомъ по утрамъ иногда приходится надѣвать рукавицы, отправляясь на косьбу, а въ полдень и въ одной рубашкѣ невыносимо жарко; случается, что въ маѣ и іюнѣ бываютъ холодные вѣтры со снѣгомъ; такъ въ 1893 году 5 іюня выпалъ дождь со снѣгомъ, а ночью сильный иней, въ 1894 году выпалъ снѣгъ 9 іюня и 5 сентября. Все это дѣлаетъ климатъ Череповецкаго уѣзда суровымъ и вреднымъ для растений и для здоровья людей.

Въ степени влажности воздуха происходятъ меньшія колебанія; такъ лѣтомъ часто бываютъ сильныя засухи; а иногда растительность страдаетъ отъ излишества водяныхъ осадковъ.

Главныхъ вѣтровъ въ Череповецкомъ уѣздѣ два: *сѣверо-восточный (сиверъ)*, который приноситъ холодъ и сухость, и *юго-западный (мокрякъ)*, который приноситъ тепло и сырость; другіе вѣтры рѣдки. Вѣтры полезны въ томъ отношеніи, что они уносятъ вредныя болотныя испаренія и тѣмъ дѣлаютъ воздухъ болѣе чистымъ и здоровымъ.

Лучшая часть уѣзда по климату есть сѣверо-восточный край, худшая — южный край.

## 7. Населеніе.

Всѣхъ жителей въ Череповецкомъ уѣздѣ около 160 тыс. (по переписи 1897 г.); на каждую квадратную версту приходится около 22 чел. (на каждую квадратную милю около 1007 человекъ). Во всей Россіи на одну квадратную версту приходится около 5 человекъ; но за то въ нѣкоторыхъ мѣстахъ, напримѣръ въ Московской губерніи и въ Польшѣ, населеніе такъ густо, что доходитъ до 60 человекъ на квадратную версту. Населеніе города Череповца доходитъ до 7 тыс.; если исключить его изъ общаго количества жителей, то населенность уѣзда будетъ слабѣе. Самую густо населенную часть уѣзда представляетъ сѣверо-восточный край, а самую слабо населенную южный край.

Населеніе съ каждымъ годомъ увеличивается, такъ какъ рождается людей больше, чѣмъ умираетъ. Вычислено, что въ Череповецкомъ уѣздѣ на тысячу человекъ каждый годъ рождается 45 челов., а умираетъ 34; получается ежегодный приростъ въ 11 человекъ на каждую тысячу, а на все населеніе годовой приростъ получается въ 1760 человекъ.

Череповецкій уѣздъ населяютъ почти исключительно одни *русскіе люди*, принадлежащіе къ *великорусскому племени* и говорящіе *великорусскимъ языкомъ*. Кромѣ русскихъ есть небольшое количество *цыганъ*, а въ городѣ и *сербовъ*. Цыганы отличаются отъ другихъ народностей тѣмъ, что они любятъ въ лѣтнее время переѣзжать съ мѣста на мѣсто и жить на вольномъ воздухѣ въ палаткахъ. Это остатки отъ прежняго кочевого образа жизни ихъ.

Хотя черепане говорятъ и великорусскимъ нарѣчіемъ, но ихъ говоръ имѣетъ свои особенности: 1) онъ принадлежитъ къ окающему сѣверному нарѣчію; черепане не только вездѣ отчетливо выговариваютъ звукъ *о*, но даже часто выговариваютъ *о* тамъ, гдѣ нужно *а*, напримѣръ: *колоши* вмѣсто *калоши*, *поромъ* вмѣсто *паромъ*, *оттека* вмѣсто *аттека*, *Ондрій*, мѣсто *Андрей*, *Олексій* вмѣсто *Алексій* и т. п.; тогда какъ москвичи не только вездѣ отчетливо выговариваютъ *а*, гдѣ нужно, но даже вмѣсто *о* безъ ударенія выговариваютъ *а*, напримѣръ: *Маскава*, *Анисимъ* (вмѣсто *Онисимъ*), *даска*, *большой*, *харашо* и т. п.; 2) череповецкій говоръ не имѣетъ звука *и*; онъ всегда замѣняется звукомъ *и*, при чемъ этотъ звукъ всегда произносится мягко, а не

твердо, напр.: *царица, калацъ, цай, Ивановицъ*; 3) звукъ *е* (*ь* и *е*) часто замѣняется звукомъ *и*, напр.: *Матвѣй, звири, змѣй, сѣмя, витеръ, калика, клитъ, виникъ, исти* (ѣсть), *глядитъ, сидитъ, артиль, щиль, миня* и т. п.; 4) окончанія словъ, отвѣчающихъ на вопросы—*къмъ* и *чѣмъ*, смѣшиваются съ окончаніями словъ, отвѣчающихъ на вопросы—*кому* и *чему*; напримѣръ говорятъ—*онъ съ длиннымъ рукамъ, ходитъ большимъ шагамъ*, вмѣсто—*съ длинными руками, большими шагами*; 5) окончанія словъ *ий* и *ій* замѣняются *ой* и *ей*, напримѣръ—*бѣлой, синѣй, чѣрной*; 6) окончаніе *скій* смягчается въ *сѣкой*, напримѣръ—*череповской, нитерской, уломской, чуровской*; 7) окончанія *ихъ* и *ихъ* замѣняются—*ицъ* и *ицъ*, напримѣръ—*красныцъ, синицъ, ицъ, нашицъ*; 8) окончаніе *ѣте* и *ите* замѣняется *итѣ*, напримѣръ—*идитѣ, неситѣ, возьмитѣ, спитѣ*, вмѣсто—*идѣте, несѣте, возьмѣте, спитѣ*; 9) въ череповецкомъ говорѣ есть много мѣстныхъ словъ и оборотовъ, не книжныхъ, напримѣръ: *дасѣ* (*дашь*), *исѣ* (*ишь*), *пѣнуъ* (*пѣтухъ*), *говнитъ* (*говоритъ*), *стювать* (*совѣститъ*), *стамой* (*дурямый*), *малтатъ* (*пономать*), *вожесватый* (*обходительный*), *божатко* (*крестный отецъ*), *боженъки* (*крестная мать*), *баской* (*красивый*), *зимуъ, веснуъ, лѣтось, осенесъ, ночесъ* (*прошлой зимой, весной и т. д.*), *сѣзиму, сѣвесну, сѣлѣта, сѣосенъ, сѣночи, сѣвотода* (*нынѣшней зимой, весной и т. д.*) и множество другихъ.

Всѣ русскіе и цыгане исповѣдуютъ *православную христіанскую вѣру*, а евреи исповѣдуютъ *вѣру по закону Моисея*. Между русскими однако много раскольниковъ. Они раздѣлились на нѣсколько толковъ. Раскольниковъ очень много въ волостяхъ: Богословской, Пачекской, Чаромекской, Починковской и Усть-Угольской. Между раскольниками есть *единовѣрцы*; они имѣютъ православныхъ священниковъ, которые служатъ въ ихъ церквахъ по ихъ обрядамъ. Единовѣрческихъ церквей въ Череповецкомъ уѣздѣ двѣ: въ *Антониинѣ*—Пачекской волости, и въ *Крутицѣ*—Чаромекской волости.

Наравнѣ съ христіанствомъ въ простомъ народѣ ужились и нѣлѣпные остатки язычества въ видѣ суевѣрій: такъ всѣ твердо вѣрятъ въ лѣшихъ, домовыхъ, водяныхъ и проч. Въ особенности суевѣрны раскольники.

## 8. Промыслы.

### Сельско-хозяйственные промыслы.

*Земледѣліе* есть главное занятіе жителей Череповецкаго уѣзда. Оно распадается на полеводство, огородничество и садоводство.

*Полеводство* изъ всѣхъ видовъ земледѣлія есть самое важное. Такъ какъ у каждаго крестьянина есть земля—общественная или собственная, то крестьяне всѣ и занимаются полеводствомъ. На поляхъ сѣютъ озимой хлѣбъ—рожь, яровые хлѣба—овесъ, пшеницу и ячмень, а также ленъ, картофель и горохъ. Въ нѣкоторыхъ мѣстахъ, въ особенности на собственныхъ земляхъ, начинаютъ вводить травосѣяніе: сѣютъ клеверъ и тимофеевку. Урожай хлѣбовъ въ Череповецкомъ уѣздѣ бываютъ плохи: рожь родится самъ-семь или самъ-восемь, овесъ самъ-третьей или самъ-четверть. Урожай лучше бываетъ въ сѣверо-восточномъ краѣ; въ сѣверо-западномъ хуже, а въ южномъ еще хуже: иногда еле собирается посѣянное. Урожай на крестьянскихъ земляхъ бываетъ хуже, чѣмъ на помѣщичьихъ, потому что у крестьянъ земля обыкновенно хуже, и хуже она удобряется. Ржи и пшеницы не хватаетъ въ Череповецкомъ уѣздѣ, почему приходится покупать; овса же изъ уѣзда ежегодно много (до 1 милліона пудовъ) отправляютъ въ Петербургъ. Съ каждымъ годомъ увеличивается также производство льна.

Болѣе успешному полеводству пренятствуютъ скудость почвы, суровость климата и трехпольный сѣвооборотъ. Чтобы улучшить полеводство, необходимо осушать сырую почву, разводить больше скота, чтобы имѣть больше навозу для удобренія полей, выбирать для посѣва самыя лучшія сѣмена, улучшить орудія земледѣлія, замѣнить трехпольное хозяйство многопольнымъ и ввести въ сѣвооборотъ травосѣяніе. Для развитія знаній по полеводству и вообще по сельскому хозяйству въ Череповецѣ учреждена И. А. Милютинымъ сельско-хозяйственная школа. При школѣ имѣется мастерская земледѣльческихъ орудій и машинъ. Она распространила по уѣзду плуги, желѣзныя бороны, вѣялки, сортировки и проч. Нѣкоторые мастера въ уѣздѣ занялись также выдѣлкой улучшенныхъ земледѣльческихъ орудій.

*Огородничество* находится въ плохомъ состояніи отъ неумѣнія вести дѣло и отъ незнакомства со многими огородными растеніями. Обыкновенно одни и тѣ-же овощи разводятся постоянно на одномъ и томъ же мѣстѣ, тогда какъ здѣсь необходима плодосмѣняемость, какъ и въ полевомъ хозяйствѣ. Парники кромѣ огородниковъ, рѣдко кло



устраиваетъ. Лучшіе огороды въ городѣ: при женскомъ хозяйственно-ремесленномъ училищѣ, при учительской семинаріи, изъ частныхъ лицъ — у Озерцовой.

*Садоводство* совсѣмъ почти не развито въ Череповецкомъ уѣздѣ; у нѣкоторыхъ крестьянъ въ огородѣ встрѣчаются кусты малины, смородины и княжики (красной смородины), но они сѣдятся обыкновенно дѣтями для собственнаго удовольствія. Яблони часто гибнутъ отъ зимнихъ и весеннихъ морозовъ. Лучшіе сады въ городѣ: при реальномъ училищѣ, при учительской семинаріи, при женской гимназіи.

*Дуководство и лѣсоводство* встрѣчается только естественное, потому что какъ за лугами, такъ и за лѣсами нѣтъ никакого ухода, они предоставлены своему естественному росту. Искусственные луга встрѣчаются только у помѣщиковъ. Естественные же луга почти всегда сыры, а потому имѣютъ траву мало сѣдобную. Хорошіе луга встрѣчаются только по берегамъ нижней части Шексны. Здѣсь они весной „понимаются“ водой, почему и называются „поемными“ лугами или „поймами“. Лѣса до снѣговъ порѣ истреблялись и теперь истребляются самымъ безпощаднымъ образомъ; поэтому, не смотря на недавнее обиліе лѣсовъ въ Череповецкомъ уѣздѣ, теперь нѣкоторыя мѣстности начинаютъ ощущать недостатокъ въ нихъ. Лучшіе лѣса теперь находятся по рѣкамъ Андогѣ и Ковжѣ, по которымъ каждой весной сплавляется масса бревенъ и дровъ въ Шексню. Правильное хозяйство введено только въ казенныхъ лѣсахъ. Если пройдетъ по Череповецкому уѣзду предполагаемая желѣзная дорога, то лѣсовъ еще много поубавится.

Съ земледѣліемъ тѣсно связано *скотоводство и птицеводство*. Изъ скота въ Череповецкомъ уѣздѣ разводятся лошади, коровы, овцы, рѣдко свиньи и козы самыхъ мелкихъ породъ. Скотины держатъ не много, столько, чтобы было можно мало-мальски поддерживать свое незатѣйливое хозяйство. Объ улучшеніи крестьянскихъ породъ скота никто не заботится, да и трудно разсчитывать на улучшеніе при такомъ плохомъ кормѣ. Развитіе маслодѣлія и сыроваренія въ послѣднее время много способствовало успѣху скотоводства.

Такіе промыслы, какъ *рыболовство и охота*, можно сказать, не существуютъ въ Череповецкомъ уѣздѣ, настолько они незначительны (почему?). Если кто и занимается ими, то больше для удовольствія.

Въ послѣднее время въ Череповецкомъ уѣздѣ стало сильно распространяться *пчеловодство*, благодаря заботамъ объ этомъ директора учительской семинаріи Н. Т. Исанна, который устроилъ при семинаріи образцовую пчеловодческую станцію и основалъ обществъ пчеловодовъ.

Какъ побочные къ сельскому хозяйству относятся промыслы: *мукомольный, пекарный, маслодѣльный, сыроваренный, лѣсной и корьевой.*

*Мелницы* для молотья и толченія хлѣбныхъ зеренъ въ муку разбросаны по всему уѣзду; большинство изъ нихъ вѣтряныя, остальные водяныя. Хлѣбъ на продажу печется только въ городѣ. Череповецкіе ситные хлѣбы прежде имѣли большую славу. Кромѣ хлѣбовъ пекутъ много кренделей.

*Маслодѣліе и сыровареніе* сильно распространено по всему уѣзду. Всѣхъ заводовъ, обрабатывающихъ молочные продукты, въ настоящее время въ Череповецкомъ уѣздѣ простирается до 120. Масла на нихъ ежегодно вырабатывается на сумму до 2 милліоновъ рублей. Масло и сыръ вывозятся въ Петербургъ и за границу. Начало развитію этому промыслу положилъ Н. В. Верещагинъ (братъ знаменитаго художника В. В. Верещагина), извѣстный по всей Россіи по знанію и распространенію сыровареннаго и маслодѣльнаго дѣла. Имъ устроена школа сыроваренія въ имѣніи Эдимоновъ въ Тверской губерніи.

*Лѣсной промыселъ* наиболѣе распространенъ по рѣкамъ Судѣ и Ковжѣ, гдѣ лѣса еще не все вырублены. Крестьянскихъ общественныхъ лѣсовъ уже нѣтъ въ уѣздѣ, остались только частныхъ собственниковъ, но и они приходятъ къ концу. Зимой лѣсъ рубятъ; крупныя деревья идутъ на бревна, а мелкія на дрова. Бревна и дрова весною сплавляются внизъ по рѣкамъ. По одной Судѣ изъ уѣздовъ Череповецкаго и Бѣлозерскаго ежегодно сплавляется до 1 милліона бревенъ.

Во многихъ мѣстахъ уѣзда занимаются *дранныемъ коры* (ивовой коры), которая въ большомъ количествѣ сплавляется въ лодкахъ на кожевенные заводы Нижегородской губерніи (въ село Богородское); небольшая часть идетъ на мѣстные заводы.

### Издѣльные промыслы.

На издѣльные промыслы крестьяне употребляютъ по преимуществу зиму, когда имъ кромѣ кормленія скота дѣлать совсѣмъ нечего по своему хозяйству. Многіе лѣнныя ничего и не дѣлаютъ, трудолюбивые же всегда найдутъ себѣ какой-нибудь сподручный промыселъ. Такіе мелкіе промыслы называются *кустарными*.

Изъ всѣхъ *кустарныхъ промысловъ* самое главное мѣсто занимаетъ *кузнечный промыселъ*. Имъ занимаются во всемъ Уломскомъ

краѣ, а въ особенности въ Уломской волости. Онъ распространенъ съ давнихъ временъ. Предметами производства служатъ по преимуществу гвозди, затѣмъ плуги, бороны, вѣилки, топоры, серпы, ножи, вилы, лопаты, петли и проч. Въ прежнее время Уломскіе гвозди расходились по всей Россіи и даже за границу, и Улома жила богато; но съ того времени, какъ машинные гвозди стали вытѣснять ручные, требованіе на Уломскіе гвозди стало быстро падать; кузнечество обратилось въ одинъ изъ невыгоднѣйшихъ промысловъ, и Улома обѣднѣла. Въ былое время Уломскихъ гвоздей вырабатывалось до 800 тысячъ пудовъ въ годъ; но и въ настоящее время ихъ вырабатывается до 400 тыс. пуд. Этими дѣлами занято до 150 селеній.

Второе мѣсто послѣ кузнечества занимаетъ *сапожный промыселъ*. Онъ сильно распространенъ по волостямъ — Богословской, Дементьевской, Нелазской, Шухободской и Шухтовской. Кромѣ сапоговъ шьютъ полусапожки, башмаки и другую мелкую обувь. Свои издѣлія крестьяне развозятъ по ярмаркамъ въ другіе сосѣдніе города.

Остальные кустарные промыслы не имѣютъ такого широкаго распространенія. Около города распространены промыслы: *шерстобитный, овчинный, веревочный и гармонный*. Шерстобиты приготавливаютъ валики и войлока. Въ прежнее время много приготавливалось валиныхъ шляпъ, которыя вывозились въ Ригу для отправки за границу. Нынче же шляпъ совѣтъ не валиютъ даже для мѣстнаго употребленія, такъ какъ повсемѣстно русскую шляпу замѣнили нѣмецкій картузь. Овчиннымъ промысломъ занимаются въ деревнѣ Солманскомъ, а веревочнымъ въ Яконскомъ (Богословской волости). Въ селѣ Нелазскомъ развитъ *экипажный промыселъ*; дѣлаютъ хорошіе сапы и тарпасы. Въ 1-й Петринской волости, около села Ерга, жители занимаются промыслами: *юнгарнымъ, бондарнымъ и корзиночнымъ*. Наиболѣе развитъ промыселъ бондарный. Онъ поддерживается главнымъ образомъ гвоздянымъ и маслянымъ производствомъ, такъ какъ для гвоздей и масла требуется много боченковъ. Крѣпъ того обжигаютъ уголь, гонятъ смолу и деготь. Во 2-й Петринской и Ягановской волостяхъ, около селеній Романова, Угрюмова и Яганова, распространены *плотничій и столярный промыслы*. Всѣ указанные промыслы поддерживаются благодаря лѣсамъ, которые здѣсь еще не всѣ вырублены. Плотники угрюмовскіе и ягановскіе считаются лучшими въ уѣздѣ. Плотничество распространено еще около села Андоги. Плотники, вслѣдствіе особенностей своего промысла, ~~должны работать~~ не дома, а расходятся по всему уѣзду.

Есть и еще много промысловъ поддерживающихъ благосостояніе жителей; но они не получили широкаго распространенія. Вслѣдствіе недостатка въ развитіи нѣкоторыхъ промысловъ, въ Череповецкій уѣздъ приходятъ работать крестьяне изъ другихъ уѣздовъ; такъ напр. приходятъ пошехонскіе портные, вологодскіе землекопы и каменщики.

### Заводско-фабричные промыслы.

Иногда какой-либо промыселъ бываетъ поставленъ широко, такъ что приходится строить заводъ или фабрику и нанимать рабочихъ; тогда онъ называется не кустарнымъ, а заводско-фабричнымъ.

Заводы и фабрики въ Череповецкомъ уѣздѣ пока еще только зарождаются. Въ настоящее время имѣются: мастерская *земледельческихъ орудій* инженеръ-технолога В. И. Милюткина, *картонный древесномассный заводъ* купца Журова на рѣкѣ Судѣ при впаденіи въ нее рѣки Андоги (Пусторадицкой волости), три *жельзортныхъ завода*: 1) товарищества „Ярославской Большой мануфактуры“ въ дер. Вахновѣ (Луковецкой волости), 2) купца Заводчикова въ селѣ Кондашѣ (Уломской волости) и 3) купца Журова при картонномъ заводѣ; *винокурный заводъ* купца Волкова въ с. Рождествѣ (близъ Череповца); два *лесопильныхъ завода*: 1) купца Брандта въ с. Луковцѣ и 2) купца Волкова при винокурнѣ; *кожевенный заводъ* крестьянина Бокова въ д. Яконскомъ (Богословской волости). Имѣлись раньше, но прекратили свою дѣятельность заводы: въ Череповцѣ — механическій казенный, лесопильный, спичечный, мыловарный и керосинный, въ д. Вахновѣ — гвоздарный и механическій.

### Отходные и извозные промыслы.

*Извозный промыселъ* распространенъ въ подгородныхъ деревняхъ: лѣтомъ крестьяне возятъ на своихъ лошадяхъ товары съ пристани въ городъ, а также тянутъ суда по р. Шекснѣ и Вѣлозерскому каналу; зимой перевозятъ товары то изъ Череповца въ другіе города, то изъ другихъ городовъ въ Череповецъ.

*Отходные промыслы* поддерживаются главнымъ образомъ судоходствомъ по рѣкѣ Шекснѣ. Они распространены отчасти въ подгородныхъ деревняхъ, главнымъ-же образомъ въ волостяхъ: Ковжеской, Чаромской и Починковской. Многіе жители, въ особенности молодые

парни, нанимаются на суда въ рабочіе, въ лоцмана, шкипера и на все лѣто удаляются изъ дому. Въ Коленцѣ (Ковжской волости) большинство жителей въ мелководье занимаются паузкой судовъ въ колѣсничихъ порогахъ. Когда скопляется много судовъ, каждый рабочий зарабатываетъ до 5 руб на день. Впрочемъ съ устройствомъ на Шекенѣ плузовъ условія значительно должны измѣниться. Отходные промыслы этихъ мѣстностей, равно какъ и лѣтнее извозничество и работа въ городѣ, мало приносятъ пользы для сельскаго населенія: они отрываютъ и отучаютъ жителей отъ сельскаго хозяйства, развиваютъ въ народѣ пороки — лѣнность и разгуль. Не смотря на хорошіе заработки, денегъ рабочіе домой приносятъ очень мало, или совсѣмъ не приносятъ — все прогуливаютъ. Никакихъ зимнихъ промысловъ въ этихъ мѣстностяхъ нѣтъ; мужики цѣлую зиму ничего не дѣлаютъ; всё-же работы по домашнему хозяйству взысканы на бабъ. Благодаря этому, въ этихъ мѣстностяхъ сильно развито буйство. Впрочемъ въ этомъ отношеніи и другія мѣстности не отстаютъ. Разгулу и буйству много способствуютъ мѣстные праздники, которыхъ очень много въ каждой деревнѣ; рѣдкій изъ нихъ обходится безъ драки и безъ увѣчья. Часто случаются и убійства.

### Т о р г о в л я .

Торговля развита главнымъ образомъ въ городѣ, и отчасти въ уѣздѣ. Для оживленія и удобства торговли существуютъ ярмарки какъ въ городѣ, такъ и въ нѣкоторыхъ селахъ. Главныхъ ярмарокъ въ Череповцѣ три: Троицкая, Сергіевская (24 и 25 сент.) и Егорьевская (25 и 26 нояб.); кромѣ того бывають торжки зимой по пятницамъ, а лѣтомъ по воскресеньямъ. Къ селамъ, въ которыхъ бывають ярмарки, относятся: Улома, Пелазское, Чаромское, Устье-Угольское, Ирма, Ст. Ериа, Анюта, Судьбицы, Чуровское, Запостье, Яланово, Урюмово, Пречистое, Луковецъ, Любецъ, Логиново, Воронино, Гришкино и Выхино. Предметами вывоза изъ Череповецкаго уѣзда служатъ: овесъ, ленъ, земледѣльческія орудія, масло, сыръ, медъ, лѣсъ, корье, гвозди, сапоги, гармоньи; предметами ввоза: мука ржаная и пшеничная, горохъ, мануфактурные и галантерейные товары и многіе другіе.

Для содѣйствія торговлѣ и промысламъ пмѣются *кредитныя учрежденія*. Къ такимъ учрежденіямъ относятся: городской общественный банкъ и общество взаимнаго кредита уѣзднаго земства.

## 9. Селенія.

Въ Череповецкомъ уѣздѣ находится 980 селеній; слѣдовательно среднимъ счетомъ приходится одно селеніе на  $7\frac{1}{2}$  квадр. перестъ, а на каждое селеніе около 150 жителей. Сѣверо-восточный край населенъ гуще другихъ частей уѣзда; болѣе-же слабо населенъ южный край. Селенія по величинѣ весьма различны. Въ сѣверо-восточной части селенія небольшія, но зато ихъ очень много; напримѣръ, въ Чаромской волости 90 селеній. Въ южной части наоборотъ: селенія очень большія и многолюдныя, зато онѣ здѣсь расположены рѣдко, а потому ихъ очень мало; напримѣръ, въ Уломской волости только 27 селеній; между тѣмъ по количеству населенія Уломская волость пѣсколько больше Чаромской, а по величинѣ площади земли больше слишкомъ въ два раза. Это явленіе объясняется тѣмъ, что въ южномъ краѣ по причинѣ болотистости мало удобныхъ мѣстъ для поселеній.

*Вверхъ по Шекснѣ* лежатъ слѣдующія болѣе извѣстныя селенія: *Валушино, Телятники, с. Борисово, Романда, с. Судьбицы, с. Устье-Угольское, Онисимово, с. Прма, с. Колтынецъ и с. Ковжа.*

*Внизъ по Шекснѣ:* *с. Рождество, с. Луковецъ, Успенская слобода, Вахново, Пехтеево, село Любецъ, село Ольхово, Борки, с. Пустынка, (Досифеева Пустынь).*

*По Кириловскому тракту* лежатъ слѣдующія селенія: *Солманское, Ботово, Енюково* (1-я почтовая станція), *Романово, с. Ст. Ери,* *с. Ивановское* (2-я почтовая станція).

*По Устюженскому тракту:* *Фроловское с. Богородское, Уголь, с. Бол. Дора* (1-я почтовая станція), *Попадѣво, Клопузово* (2-я почтов. станція), *с. Дмитріево (Старое Никольское). Давыдово* (3-я почтовая станція), *с. Гришкино.* Отъ Устюженскаго тракта идетъ дорога на Весьегонскъ.

*По Вологодскому тракту:* *Матурино, с. Воронино, с. Конечново, Новинка* (1-я почтовая станція), *с. Устицево.* Отъ Вологодскаго тракта идетъ дорога на Пошехонье.

*По Андожскому тракту* лежатъ: *Уголь, Жидихово, с. Пелазское, с. Михайлово, Ярышево, Горка, с. Станъ*

## 10. Управление.

### Полицейское управление.

Для безопасности жителей и правильного исправнаго взысканія податей учреждена *уѣздная полиція*. Непосредственный начальникъ уѣздной полиціи есть *уѣздный исправникъ*; у него имѣется *помощникъ*. Уѣздная полиція находится въ распоряженіи начальника губерніи—*губернатора и губернскаго правленія*.

Въ полицейскомъ отношеніи уѣзды дѣлятся на *станы*. Въ станѣхъ подъ начальствомъ уѣзднаго исправника дѣйствуютъ *становые пристава*.

Череновецкій уѣздъ дѣлится на 4 стана. Къ 1-му стану относятся 8 пригородныхъ волостей: 1) Богословская, 2) Воронинская, 3) Луковецкая, 4) Дементьевская, 5) Пачская, 6) Устье-Угольская, 7) Даргунская и 8) Усищевская. Ко 2-му стану относятся 7 сѣверо-восточныхъ волостей: 1) Петринская 2-я 2) Ягановская. 3) Починковская, 4) Чаромская, 5) Петринская 1-я 6) Ивановская и 7) Ковжская. Къ 3-му стану относятся 8 сѣверо-западныхъ волостей: 1) Нелазская, 2) Шухободская, 3) Смердячская, 4) Пусторадицкая, 5) Андожская, 6) Шухтовская, 7) Федото-Раменская и 8) Прягавская. Къ 4-му стану относятся 9 южныхъ волостей: 1) Любецкая, 2) Уломская, 3) Самосорская, 4) Ольховская, 5) Колоденская, 6) Дмитріевская, 7) Мороцкая, 8) Горская и 9) Хотавецкая.

Каждый станъ дѣлится на *урядническіе участки*, въ конѣхъ подъ начальствомъ становыхъ приставовъ дѣйствуютъ *полицейскіе урядники*. Весь Череновецкій уѣздъ раздѣленъ на 17 урядническихъ участковъ, при чемъ на однѣ участки приходится по одной или по двѣ волости, а на другіе и по трѣ. Въ селеніяхъ имѣются кромѣ того *сотскіе и десятскіе*, выбираемые изъ самихъ крестьянъ и дѣйствующие подъ надзоромъ полицейскихъ урядниковъ.

Городъ Череновецъ въ полицейскомъ отношеніи дѣлится Крестовской улицей на 2 *полицейскихъ участка*, въ которыхъ дѣйствуютъ также подъ начальствомъ уѣзднаго исправника *квартильные надзиратели съ полицейскими служителями (городовыми)*.

### Земское самоуправленіе.

Нѣкоторая доля попеченія объ общемъ благѣ народа передана вѣдѣнію земства и города. Надзоръ за дѣйствіями города и земства

поручень губернатору. Вѣдѣнію земства предоставлено народное довольствіе, народное здравіе, народное образованіе, охрана населенія отъ надежей скота, завѣдываніе почтовыми трактами и проч. Земство раздѣляется на уѣздное и губернское. *Уѣздное земское собраніе* бываетъ разъ въ годъ подъ предѣдательствомъ *уѣзднаго предводителя дворянства* и рѣшаетъ вопросы касательно нуждъ и потребностей своего уѣзда. Члены земскаго собранія зовутся *земскими гласными* и избираются на три года. Черновецкое уѣздное земское собраніе состоитъ изъ 30 гласныхъ, отъ землевладѣльцевъ дворянъ 10, отъ другихъ землевладѣльцевъ 8, отъ сельскихъ обществъ 12 \*), по одному представителю отъ духовнаго вѣдомства и государственныхъ имуществъ и городского головы.

Уѣздное земское собраніе выбираетъ *уѣздную земскую управу*, которая и приводитъ въ исполненіе постановленія земскаго собранія. Земская управа составляется изъ двухъ членовъ и предѣдателя.

*Губернское земское собраніе* бываетъ въ губернскомъ городѣ разъ въ годъ подъ предѣдательствомъ *губернскаго предводителя дворянства* и обсуждаетъ потребности и нужды своей губерніи. Новгородское губернское земское собраніе состоитъ изъ 39 губернскихъ гласныхъ. Постановленія губернскаго земскаго собранія приводитъ въ исполненіе *губернская земская управа*.

### Городское самоуправленіе.

Попеченіе о благоустройствѣ города предоставлено городскому управленію, которое должно заботиться о содержаніи въ исправности улицъ, бульваровъ, садовъ, пожарной части, освѣщенія города, о городскихъ школахъ и проч. Для всѣхъ этихъ заботъ городъ имѣетъ *городскую думу*, которую составляютъ *городскіе гласные* избираемые горожанами на четыре года. Черновецкая городская дума состоитъ изъ 26 гласныхъ, представителя отъ духовнаго вѣдомства и предѣдателя земской управы \*\*). Городская дума избираетъ *городскую*

\*) Правомъ участія въ выборѣ земскихъ гласныхъ пользуются лица и учрежденія, владѣющія въ предѣлахъ уѣзда землею въ размѣрѣ не менѣе 300 десятинъ или другимъ недвижимымъ имуществомъ, оцененнымъ не ниже 15000 р.; владѣющія же въ размѣрѣ  $\frac{1}{10}$  указанного количества участвуютъ чрезъ своихъ уполномоченныхъ.

\*\*) Правомъ участія въ выборѣ городскихъ гласныхъ пользуются лица и учрежденія, владѣющія въ предѣлахъ города недвижимымъ имуществомъ, оцененнымъ въ размѣрѣ не менѣе 300 руб., а также выправляющія торгово-промышленныя свидѣтельства 1-й и 2-й гильдіи.



управу, состоящую из ~~городской~~ <sup>двух</sup> ~~головы~~ и двух членов. Она приводит въ исполнение постановленія городской думы. Городской голова есть председатель и городской думы и управы.

### Сельское самоуправление.

Сельскіе обыватели или крестьяне имѣютъ свое особое управленіе. Одно селеніе или нѣсколько сосѣднихъ селеній составляютъ *сельское общество*; иногда бываетъ и такъ, что одно большое селеніе составляетъ два сельскихъ общества. Въ Череповецкомъ уѣздѣ 586 сельскихъ общества (селеній 980). Въ *домохозяева* селенія составляютъ *сельскій сходъ*, который выбираетъ *сельскаго старосту*. Нѣсколько сельскихъ обществъ составляютъ *волость*. Волостей въ Череповецкомъ уѣздѣ 32. Общими дѣлами волости завѣдуетъ *волостной сходъ*, который состоитъ изъ крестьянъ по выбору по одному изъ cadaго десятка домохозяевъ. Волостной сходъ выбираетъ *волостного старшину*. Кромѣ того волость имѣетъ свое *волостное правленіе* и свой *волостной судъ*. Волостное правленіе состоитъ изъ старшины и всѣхъ старостъ волости. Волостной судъ составляютъ очередные судьи, избираемые изъ самихъ крестьянъ. Надзоръ за сельскимъ управленіемъ порученъ *земскимъ начальникамъ*, коихъ въ Череповецкомъ уѣздѣ 6, и *уѣздному съѣзду*, который составляется подъ председательствомъ уѣзднаго предводителя дворянства, изъ всѣхъ земскихъ начальниковъ, исправника и председателя уѣздной земской управы. По числу земскихъ начальниковъ весь уѣздъ раздѣленъ на 6 участковъ. Къ 1-му участку относятся 6 волостей: 1) Прятаевская, 2) Андожская, 3) Федото-Раменская, 4) Шухтовская, 5) Пусторадицкая и 6) Смердячская; ко 2-му—5 волостей: 1) Петринская 1-я, 2) Петринская 2-я, 3) Ковжская, 4) Ягановская и 5) Ивановская; къ 3-му—5 волостей: 1) Чаромская, 2) Починковская, 3) Пачская, 4) Устье-Угольская и 5) Даргунская; къ 4-му—5 волостей: 1) Нелазская, 2) Шухободская, 3) Дементьевская, 4) Богословская и 5) Луковецкая; къ 5-му—5 волостей: 1) Уломская, 2) Дмитріевская, 3) Колоденская, 4) Горская и 5) Хотавецкая; къ 6-му—6 волостей: 1) Любецкая, 2) Воронинская, 3) Усищевская, 4) Ольховская, 5) Самосорская и 6) Мороцкая. Кромѣ того земскіе начальники и уѣздный съѣздъ имѣютъ судебную власть, такую, какую раньше имѣли *мировые судьи* и *съѣздъ мировыхъ судей*. Земскіе начальники и уѣздный съѣздъ подчинены губернатору и губернскому присутствію.

## Церковное управленіе.

Всѣ селенія, приписанныя къ одной церкви, составляютъ *приходъ*. Весь уѣздъ и городъ дѣлятся на 73 прихода; изъ нихъ въ городѣ 2 прихода. Для удобства церковнаго управленія всѣ приходы раздѣлены на 6 благочиній, при чемъ на каждое благочиніе приходится отъ 10 до 16 приходовъ. Благочиніями завѣдуютъ *благочинные священники*.

## 11. Историческій очеркъ.

Мѣстность, занимаемая нынѣ Череновецкимъ уѣздомъ, въ древности была совершенно непроходима: она была покрыта тонкими болотами и дремучими лѣсами. Еще въ 15 столѣтіи эта мѣстность была извѣстна подъ именемъ *лѣса*. Такъ въ грамотѣ Бѣлозерскаго князя Михаила Андреевича по поводу измѣненія направленія дороги сказано: „не быти пути санному, не стопнику, а велѣлъ есми всѣмъ ѣздити старою дорогою пошлою, мимо ихъ слободку на *лѣсъ Череновси*.“ Даже въ началѣ нынѣшняго столѣтія многія мѣста, теперь совершенно безлѣсныя, были покрыты обширными лѣсами. Мѣстность эта, вмѣстѣ съ нынѣшнимъ Бѣлозерскимъ уѣздомъ, извѣстная подъ именемъ Бѣлозерскаго края, была заселена финскими племенами—*чудью* и *весью*, на что указываютъ оставшіяся слова въэтой мѣстности—*„весь“* и *„чудь“*, которыми называются многія селенія, напримѣръ: *Сергѣевая Чудь*, *Задняя Чудь*, *Чудской приходъ* и др. Вѣлое озеро въ старину называлось *Весь*, а мѣстность Череновецкаго уѣзда *Череновесь*; такую-же прибавочную частицу *весь* имѣетъ и сосѣдній городъ *Весьегонскъ*, который въ просторѣчьи и теперь называется просто *Весь*. Позже финскихъ племенъ здѣсь стали селиться славянскія племена, кои начали вытѣснять финновъ въ сосѣднія области; оставшіеся финны ослабли, такъ что они совсѣмъ исчезли, и теперь Череновецкій уѣздъ населяютъ одни русскіе славяне. Въ сосѣднемъ Весьегонскомъ уѣздѣ часть финскихъ племенъ сохранила свою народность до сихъ поръ и называется *корелой*.

Слишкомъ тысячу лѣтъ тому назадъ, въ 862 году, по приглашенію Новгородскихъ славянъ и нѣкоторыхъ финскихъ племенъ три варяго-русскихъ князя—*Рюрикъ*, *Синеусъ* и *Труворъ* со своими дру-

жинами пришли „изъ за моря“ и утвердились: Рюрикъ у новгородскихъ славянъ въ Великомъ Новгородѣ, Труворъ у славянъ, жившихъ въ нынѣшней Псковской губерніи, а Синеусъ „сѣлъ“ на Бѣлоозерѣ среди финскихъ племенъ чуди и веси. Это событіе считается началомъ Русскаго государства. Во владѣніи бѣлозерскаго князя Синеуса входила и Череповецкая мѣстность. Съ этихъ поръ славянскія племена начали усиленно селиться здѣсь и кѣсѣсить финновъ.

Заселеніе славянами Череповецкой мѣстности, какъ мало удобной, шло однако медленно, на что указываетъ позднее появленіе здѣсь церквей и монастырей. Славяне приняли христіанство въ 10-мъ столѣтіи при великомъ князѣ Владимірѣ Святѣмъ; первая же церковь въ Череповецкой мѣстности на рѣкѣ Андогѣ была построена только въ 12-мъ столѣтіи. Такимъ образомъ Андожскій приходъ есть самый древнѣйшій въ Череповецкомъ уѣздѣ. Древнѣйшій же *Воскресенскій монастырь* (на мѣстѣ нынѣшняго Воскресенскаго собора въ Череповцѣ) основанъ въ концѣ 14-го столѣтія, тогда, когда уже существовали монастыри—и Вологодскій Троицкій и Кирило-Бѣлозерскій.

Про основаніе Череповецкаго Воскресенскаго монастыря извѣстно слѣдующее: въ 14-мъ столѣтіи въ Новгородскомъ краю на Череповецкомъ урочищѣ поселились два отшельника изъ Московскаго Троицкаго монастыря, ученики св. Сергія Радонежскаго: *Феодосій* и *Афанасій*, по прозванію Желѣзный Посохъ; среди дремучихъ лѣсовъ они поставили церковь въ честь Св. Троицы и Сергія и Никона Радонежскихъ; и вотъ здѣсь-то мало по малу устроился Воскресенскій монастырь. Про житіе этихъ отшельниковъ ничего не извѣстно (память ихъ 25 сентября и 21 ноября; преподобный Афанасій Желѣзный Посохъ умеръ въ 1382 году въ княженіе Дмитрія Ивановича Донскаго).

Черезъ полтора столѣтія послѣ основанія Воскресенскаго монастыря (въ 1527 году) при великомъ князѣ Московскомъ Василѣ III на рѣкѣ Андогѣ при ручьяхъ Ирапахъ основанъ другой монастырь, существующій до сихъ поръ. Основателемъ его былъ преподобный Филиппъ, принявшій монашество въ Воскресенскомъ Череповецкомъ монастырѣ, отчего и монастырь извѣстенъ подъ именемъ *монастыря Филиппа Иранскаго* (преподобный Филиппъ умеръ въ 1532 году; память его 14 ноября). Въ этомъ же и въ слѣдующемъ столѣтіи основаны пустыни: *Воронинская*, *Выкенинская* и *Антоніевская* на *Черномъ озерѣ* въ нынѣшней Ягановской волости, близъ Шексны (память Антонія на Черныхъ озерахъ 17 января).

Выксинская пустынь св. Николая, лежащая въ 32 верстахъ отъ Череповца, имѣетъ историческое значеніе. Послѣ убіенія царевича Дмитрія Угличскаго (въ 1591 году) въ нее была отправлена въ ссылку, по повелѣнію царя Бориса Годунова, мать убитаго царевича Дмитрія, царица Марія Нагая, постриженная въ Москвѣ подъ именемъ Марфы. (Ея усердіемъ вылитъ колоколъ, хранящійся и понынѣ тамъ въ приходской церкви съ надписью ея имени). Здѣсь была она 14 лѣтъ.

Строившіеся церкви и монастыри пользовались особымъ уваженіемъ и покровительствомъ князей и богатыхъ бояръ. Князья для спасенія души дѣлали въ монастыри богатые денежные вклады, жаловали ихъ рѣками и озерами, надѣляли ихъ землей и приписывали имъ деревни съ крестьянами. Такъ въ грамотѣ князя верейскаго бѣлозерскаго говорится: „также пожаловалъ есмь его рыболововъ и половниковъ монастырскихъ череповскихъ; не надобъ имъ моя дань, ни тесу тесать, ни иныя которыя пошлины, а бояре мои и дѣти боярскіе въ томъ селѣ монастырскомъ у тѣхъ крестьянъ не ставятся, ни подводъ, ни кормовъ у нихъ не емлютъ... а чрезъ сю мою грамоту хто ихъ (монаховъ) чѣмъ изобидитъ быть отъ меня въ казни...“ Въ 1475 году бѣлозерскій князь Михаилъ Андреевичъ приписалъ къ Воскресенскому монастырю деревню Матурино „съ судомъ и съ данью.“ „и волостели мои череповскіе и ихъ тиуны тѣхъ его (монастыри) крестьянъ не судятъ ни въ чемъ, также ихъ и доводчики ни кормовъ, ни поборовъ у нихъ не емлютъ, ни высылаютъ къ нимъ ни почто, а судятъ и вѣдаетъ тѣхъ крестьянъ отца моего митрополита архимандритъ череповскаго монастыря“. Къ началу 17-го столѣтія за Воскресенскимъ монастыремъ числилось около 30 деревень.

Въ смутное время, наступившее на Русь, въ восшествіи на престолъ Бориса Годунова, большая часть монастырей и пустыней были разрушены поляками; между прочими были разрушены и монастыри Воскресенскій и Филиппа Иранскаго (между 1610 и 1618 годами), но потомъ оба были восстановлены, и къ Воскресенскому монастырю приписаны пустыни: Воронинская, Выксинская, Досифеевская и другія; къ этому времени за монастыремъ числилось 1250 душъ крестьянъ.

Съ теченіемъ времени монастыри однако теряли свое прежнее значеніе, и по повелѣнію императрицы Екатерины II (въ 1764 году) всѣ монастырскія вотчины были отобраны въ казну, и монастырскіе крестьяне стали называться государственными; Воскресенскій монастырь былъ совсѣмъ упраздненъ и обращенъ въ приходскую церковь.

Въ 1777 году 4 ноября при упраздненномъ Воскресенскомъ монастырѣ изъ монастырской слободки и близъ лежащаго села Федосьева (на мѣстѣ церкви Благовѣщенія) учрежденъ *городъ Череповецъ*, а въ 1780 году къ нему приписанъ уѣздъ. При императорѣ Павлѣ I (въ 1796 году) Череповецъ, вмѣстѣ съ Кириловомъ, былъ оставленъ заштатнымъ городомъ и приписанъ къ Устюжѣ, а при императорѣ Александрѣ I (въ 1802) онъ снова возстановленъ уѣзднымъ городомъ.

Историческая жизнь Череповца и его уѣзда шла совершенно спокойно и безцвѣтно; въ памяти народной не сохранилось никакихъ особенно важныхъ событій и лицъ; наиболѣе важными изъ нихъ являются въ смутное время на Руси грабежи и разрушенія церквей и монастырей литовцами и поляками. Суровая природа приучила жителей довольствоваться малымъ и подчиняться тяжелой необходимости. Плохіе пути сообщенія мѣшали возможности заводить обоюдныя сношенія и развиваться торговлѣ. Одна Шексна нѣсколько поддерживала въ народѣ общеніе и развивала духъ предпринимчивости. Съ развитіемъ судоходства и устройствомъ Маринскаго воднаго пути (1808 года) мѣстность оживилась, такъ какъ явилась возможность заняться торговлей и промыслами. Съ этого времени городъ Череповецъ пошелъ впередъ и сдѣлался промышленнымъ центромъ Шексинскаго края.

Вмѣстѣ съ оживленіемъ промышленности и торговли явилась потребность въ образованіи.

Въ 1861 году, въ царствованіе Александра II, была уничтожена барщина; народъ получилъ волю: явилась потребность къ ученію и у крестьянъ. Начавшее свою дѣятельность съ 1865 года вновь учрежденное земство стало открывать начальныя школы въ селахъ и деревняхъ и тѣмъ положило начало народному образованію въ Череповецкомъ уѣздѣ. Въ настоящее время уѣздъ имѣетъ уже до 100 земскихъ школъ, двѣ министерскихъ и нѣсколько церковно-приходскихъ.

Для приготовленія хорошихъ учителей для начальныхъ школъ въ 1875 году въ городѣ Череповцѣ основана *учительская семинарія*, а въ 1888 году при вновь основанномъ *женскомъ Леушинскомъ Иоанно-Предтечинскомъ монастырѣ* (въ 1885 году) учреждена *женская учительская школа* съ руководѣнными классами.

Городское общество, руководимое дѣятельнымъ городскимъ головою И. А. Милютинымъ, также обратило большое вниманіе на училищное дѣло. До того времени въ Череповцѣ было только три низшихъ училища: *приходское, уездное и второразрядное женское*. Второразрядное женское училище было преобразовано въ *прогимназію*.

По частному почину И. А. Милютинъ въ 1869 году основано низшее *техническое училище* для приготовленія машинистовъ и чертежниковъ.

Въ 1871 году было введено *новое городское положеніе*, что дало возможность съ большимъ успѣхомъ продолжать начатое дѣло.

Въ 1873 году открыто *реальное училище*; въ 1876 году женская прогимназія преобразована въ *гимназію* съ 7 классами, уѣздное училище преобразовано въ *городское*; въ 1887 году открыто *женское хозяйственно-ремесленное училище*; въ томъ же году Милютинымъ открыта близъ Череповца *низшая селско-хозяйственная школа*; въ 1891 г. открытъ 8-й классъ при женской гимназіи для приготовленія учительницъ; въ 1895 г. открыто *2-е приходское училище* наконецъ въ 1897 году открыто еще два *начальныхъ училища*: одно земское для мальчиковъ, другое городское для дѣвочекъ. Благодаря такой живой дѣятельности земства и города по народному образованію, Череповецъ сдѣлался не только промышленнымъ но и образовательнымъ центромъ восточной части Новгородской губерніи.

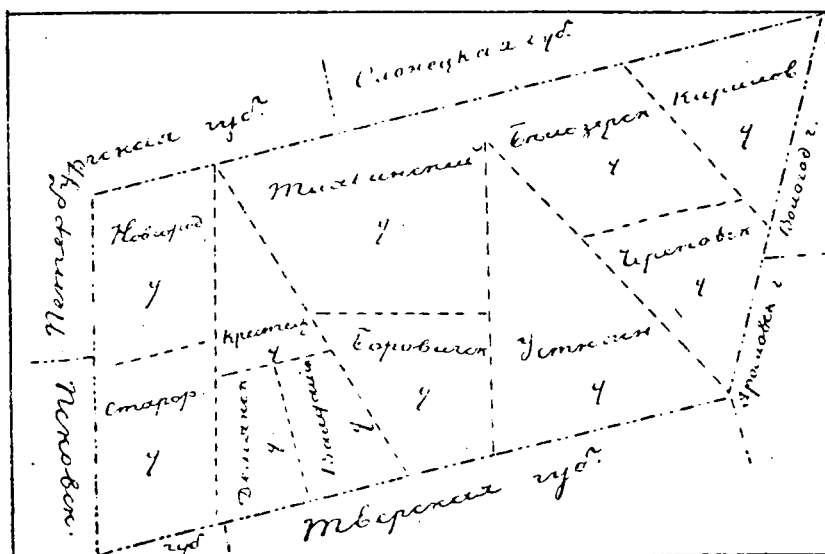


## 12. Исторія учрежденія Новгородской губерніи.

Череповецкій уѣздъ при дѣленіи Россіи на губерніи въ разное время причислялся къ различнымъ губерніямъ. Такъ при первоначальномъ дѣленіи Россіи на 8 губерній при императорѣ Петрѣ Великомъ, Череповецкая мѣстность вмѣстѣ съ Новгородомъ отошла къ губерніи *Ингерманландской* подъ управленіе князя Меншикова; а черезъ два года *эта* губернія была переименована въ *С.-Петербургскую*. Вскорѣ послѣдовало дѣленіе Россіи на 11 губерній и губерній на провинціи. С.-Петербургская губернія была раздѣлена на 11 провинцій. Череповецкая мѣстность осталась за С.-Петербургской губерніей и отошла

къ *Бѣлозерской провинціи*, куда принадлежали города: *Бѣлозерскъ, Устюжна, Каргополь и Чарода*.

Въ 1727 году въ царствованіе императрицы Екатерины II отъ С.-Петербургской губерніи было отдѣлено 5 провинцій: *Новгородская, Исковская, Велико-Лужская, Тверская и Бѣлозерская*, изъ которыхъ и образована особая *Новгородская губернія* (1727 года 29 апрѣля); къ ней вскорѣ еще былъ причисленъ городъ *Олонецъ*. Она простира-лась съ запада на востокъ отъ предѣловъ Ливоніи и Бѣлоруссии до границъ Московской, Ярославской и Вологодской нынѣшнихъ губерній, а съ сѣвера на югъ отъ береговъ Свири и Онеги до предѣловъ Смоленскихъ; она имѣла по прямой линіи до 1150 верстъ длины и до 600 верстъ ширины. Вскорѣ Бѣлозерская провинція была отдѣлена отъ Новгородской губерніи и приписана къ *Вологодской*. За годъ до основанія Череповца вмѣсто губерній Россія была раздѣлена на намѣстни-чества — Череповецкая мѣстность отошла къ *Новгородскому намѣстни-честву*, имѣвшему приблизительно размѣры нынѣшней Новгородской губерніи. При императорѣ Александрѣ I всѣ намѣстничества снова были переименованы въ губерніи. Такъ образовалась Новгородская губернія.



### 13. Новгородская губернія.

Новгородская губернія состоитъ изъ 11 уѣздовъ, которые по величинѣ располагаются въ слѣдующемъ порядкѣ: *Тихвинскій, Бѣлозерскій, Кирилловскій, Устюженскій, Боровичскій, Новгородскій, Старорусскій, Крестецкій, Череповецкій, Валдайскій и Демянскій*. Самый большой уѣздъ Тихвинскій; онъ слишкомъ вдвое больше Череповецкаго; самый малый Демянскій; относительную величину уѣздовъ Новгородской губерніи можно представить въ слѣдующемъ видѣ:

Тихвинскій. 330 кв. м.	Бѣлозерскій. 280 кв. м.	Кирилловскій. 270 кв. м.	Устюженскій. 230 кв. м.	Боровичскій. 190 кв. м.	Новгородскій. 190 кв. м.	Старорусскій. 180 кв. м.	Крестецкій. 160 кв. м.	Череповецкій. 150 кв. м.	Валдайскій. 120 кв. м.	Демянскій. 90 кв. м.
---------------------------	----------------------------	-----------------------------	----------------------------	----------------------------	-----------------------------	-----------------------------	---------------------------	-----------------------------	---------------------------	-------------------------

Новгородская губернія граничитъ съ 6-ю сосѣдними губерніями: съ сѣвера *Петербургской* и *Олонекской*, съ востока *Вологодской* и *Ярославской*, съ юга *Тверской* и отчасти *Псковской*, съ запада *Псковской* и *Петербургской*.

Наибольшая длина губерніи простирается до 900 верстъ отъ Псковской губерніи до Вологодской, а наибольшая ширина 300 верстъ. Площадь Новгородской губерніи слишкомъ въ 14 разъ больше площади Череповецкаго уѣзда: она равна 107500 кв. верстъ (2222 кв. мил.) По своей величинѣ она больше многихъ государствъ въ Европѣ; она равна *Черногоріи, Сербіи* и *Болиаріи*, вѣсть взятымъ; она больше *Бельгіи, Голландіи, Даніи, Швейцаріи* и *Греціи* въ отдѣльности. Но она очень слабо населена: на каждую квадратную версту приходится только 12 человѣкъ, а всего въ ней живетъ около 1.300000 человѣкъ, тогда какъ въ *Румыніи*, которая немного больше Череповецкаго уѣзда, живетъ около 5<sup>1</sup>/<sub>2</sub> миллионъ.

По покатоствамъ рѣкъ Новгородскую губернію можно раздѣлить на двѣ части: *западную* и *восточную*. Западная часть лучше восточной какъ по почвѣ, такъ и по климату, поэтому она и населена плотнѣе. Въ восточной части лежатъ 4 уѣзда: *Череповецкій, Кирилловскій, Бѣлозерскій* и *Устюженскій*, а въ западной 7 уѣздовъ: *Новгородскій, Старорусскій, Демянскій, Крестецкій, Боровичскій* и *Тихвинскій*. Рѣки восточной части несутъ свои воды въ громадную



рѣку *Волгу*, которая протекаетъ почти  $3\frac{1}{2}$  тысячи верстъ и вливается на югъ Россіи въ *Каспійское море*. Рѣки западной части несутъ свои воды въ одно большое озеро *Ладожское*, которое почти въ 17 разъ больше Бѣлаго озера. Изъ Ладожскаго озера вытекаетъ широкая и многоводная рѣка *Нева* и вливается въ Балтійское море тамъ, гдѣ стоитъ *С.-Петербургъ*.

Главный городъ Новгородской губерніи *Новгородъ*, стоящій на озерѣ Ильменѣ при истокѣ рѣки Волхова; это одинъ изъ древнѣйшихъ и славнѣйшихъ городовъ Россіи. Основанъ онъ въ 6 вѣкѣ, т. е. задолго до основанія Русскаго государства. Уѣздные города: *Старая-Русса*, по лѣтописнымъ сказаніямъ извѣстна со времени основанія Русскаго государства; *Демянскъ*, основанъ позже всѣхъ городовъ Новгородской губерніи; онъ переименованъ изъ села въ городъ въ 1824 году; *Крестцы*, *Валдай*, *Боровичи*, *Тихвинъ*, *Устюжна*, *Череповецъ*, *Кириловъ* обращены въ города при императрицѣ Екатеринѣ II около одного времени, между годами 1770 и 1777; *Бѣлозерскъ* современенъ Новгороду, уѣзднымъ же городомъ Новгородской губерніи сдѣланъ въ 1777 году. Кромѣ городовъ въ Новгородской губерніи есть три посада: *Крохино* при истокѣ Шексны въ Бѣлозерскомъ уѣздѣ, *Опеченскій посадъ* въ Боровичскомъ уѣздѣ и *Малая Вишера* въ Крестецкомъ уѣздѣ. Посады отличаются отъ обыкновенныхъ селъ и городовъ тѣмъ, что они имѣютъ городское управленіе, но не имѣютъ уѣздовъ.



## 14. Русское государство.

Русское государство состоитъ изъ 95 такихъ частей, какъ Новгородская губернія; однѣ изъ нихъ называются губерніями, другія областями. Россію окружаютъ слѣдующіе моря и океаны: съ сѣвера *Сѣверный Ледовитый океанъ* съ *Бѣлымъ моремъ*, съ востока *Восточный или Великій океанъ* съ *Охотскимъ* и *Японскимъ* морями, съ запада *Балтійское море* съ *Финскимъ заливомъ*, съ юга *Черное море* съ *Азовскимъ* и *Каспійское*. Моря Балтійское и Черное есть

части *Атлантическаго океана*; Каспійское же море со всѣхъ сторонъ окружено сушею, какъ озеро. Съ Россіей граничатъ слѣдующія государства: на сѣверо-западѣ—*Швеція* и *Норвегія*, на западѣ—*Германія*, *Австрія*, и *Румынія*, на югѣ—*Турція*, *Персія*, *Афганистанъ*, *Хива*, *Бухара* и *Китай*; на востокъ *Японія*, лежащая на островахъ Великаго океана.

Россія съ сѣвера на югъ простирается на  $4\frac{1}{2}$  тысячи верстъ, а съ запада на востокъ на 13 тысячъ верстъ и занимаетъ площадь земли около 20 милліоновъ квадратныхъ верстъ (406 тысячъ квадр. миль). Такихъ государствъ, какъ Россія на земномъ шарѣ помѣстилось бы только 6: оно есть самое большое государство на всей землѣ. Длина его такъ велика, что когда въ *Петербургѣ* бываетъ 12 часовъ дня, а въ *Череповцѣ* половина 1-го, тогда въ *Охотскѣ*, стоящемъ на берегу Охотскаго моря, бываетъ половина 8-го вечера; солнце въ Россіи лѣтомъ нѣкогда не заходитъ: когда на западѣ наступаетъ ночь, тогда на востокѣ пастаетъ уже утро слѣдующаго дня.

Россія лежитъ въ двухъ частяхъ свѣта: въ *Европѣ* и *Азій*, почему она и дѣлится на двѣ части: *Европейскую* и *Азіатскую*. Границею между ними служатъ *Уральскія горы* и *рѣка Уралъ*. Азіатская Россія въ 3 раза больше Европейской; она дѣлится на *Сибирь* и *Туранъ* или *Туркестанъ*. Сибирь занимаетъ весь сѣверъ Азіатской Россіи, а Туранъ лежитъ вокругъ *Аральскаго моря*.

Населена Россія очень слабо: на каждую квадратную версту приходится 5 человѣкъ; въ Сибирѣ же на 3 квадр. версты приходится только 1 человѣкъ, тогда какъ въ другихъ государствахъ Европы на квадратную версту приходится до 60 человѣкъ и болѣе. Не смотря на такую слабую населенность, число жителей въ Россіи доходитъ до 130 милліоновъ человѣкъ. Больше этого число жителей находится только въ *Китаѣ* и *Англіи*.

Столица Россіи—*Петербургъ*, стоятъ на *Финскомъ заливѣ* при впаденіи въ него рѣки *Невы*. Петербургъ основанъ Петромъ Великимъ въ 1703 году. При основаніи Русскаго государства столицею его былъ *Великій Новгородъ*; послѣ него столицею былъ *Кіевъ*; затѣмъ *Владимиръ*, *Москва* и наконецъ *Петербургъ*.

# Списокъ волостей Череповецкаго уѣзда

съ показаніемъ числа жителей за 1889 годъ, дворовъ, селеній и обществъ въ каждой волости, №№ участковъ—земскаго, становаго, урядническаго, призывнаго, военно-конскаго и слѣдственнаго.

№ по порядку.	ВОЛОСТИ.	Ч и с л о .							№№ участковъ:						
		Жителей:		Дворовъ крестьянъ.	Дворовъ не крестьянъ.	Селеній.	Обществъ.	Земскаго.	Становаго.	Урядническаго.	Призывнаго.	Военно-конскаго.	Слѣдственнаго.		
		муж.	жен.												
1	Андожская . . . . .	2803	3062	894	13	44	33	1	3	10	3	17	1		
2	Вогословская . . . . .	3234	3490	1123	84	40	28	4	1	1	1	14	*		
3	Воропьянская . . . . .	2573	2735	862	23	32	20	6	1	4	1	2	*		
4	Горская . . . . .	3231	3246	937	4	25	16	5	4	16	2	8	*		
5	Даргунская . . . . .	808	904	274	8	8	3	1	2	1	9	2			
6	Деменьевская . . . . .	2317	2588	787	19	30	22	4	1	1	1	14	*		
7	Дмитріевская . . . . .	1809	1980	545	35	20	24	5	4	11	2	4	1		
8	Ивановская . . . . .	1155	1155	372	3	17	13	2	2	6	3	12	2		
9	Ковжская . . . . .	1529	1620	558	10	23	10	2	2	5	4	11	**		
10	Колоденская . . . . .	1124	1198	321	13	9	9	5	4	16	2	4	1		
11	Луковецкая . . . . .	1333	1416	363	26	11	9	4	1	3	2	7	1		
12	Любецкая . . . . .	1500	1660	431	12	10	10	6	4	15	2	7	1		
13	Мороцкая . . . . .	1336	1538	398	8	18	17	6	4	17	2	5	1		
14	Нелзская . . . . .	1564	1580	471	15	18	17	4	3	13	3	5	1		
15	Ольховская . . . . .	1751	1904	577	11	12	10	6	4	15	2	3	2		
16	Пачская . . . . .	2537	2682	955	14	39	18	3	1	2	4	10	2		
17	Петринская 1-я . . . . .	2387	2446	815	9	30	21	2	2	6	3	12	2		
18	Петринская 2-я . . . . .	2387	2447	816	12	30	12	2	2	6	3	12	2		
19	Починковская . . . . .	3149	3701	1387	11	94	25	3	2	9	4	13	2		
20	Прыгаевская . . . . .	2211	2408	686	12	56	24	1	3	10	3	15	1		
21	Пусторадинская . . . . .	1475	1547	436	20	30	24	1	3	12	3	17	1		
22	Самосорская . . . . .	1372	1430	417	14	9	16	6	4	15	2	3	1		
23	Смердяцкая . . . . .	673	725	204	6	13	8	1	3	12	3	17	1		
24	Уломская . . . . .	3344	3649	938	22	28	31	5	4	14	2	6	1		
25	Усницевская . . . . .	2754	2791	938	14	37	25	6	1	4	1	9	1		
26	Устье-Угодская . . . . .	1561	1703	567	9	30	14	3	1	2	4	10	2		
27	Федото-Раменская . . . . .	1579	1626	489	5	18	18	1	3	11	3	16	2		
28	Хотавецкая . . . . .	530	585	173	7	4	5	4	17	2	5	1			
29	Чаромская . . . . .	3242	3511	1081	14	83	29	3	2	8	4	11	*		
30	Шухободская . . . . .	3184	3211	984	7	35	16	4	3	13	3	15	2		
31	Шухтовская . . . . .	1583	1636	479	21	33	20	1	3	11	3	15	2		
32	Ягановская . . . . .	2501	2680	952	29	60	35	2	2	7	4	18	2		
Итого . . . . .		64831	68872	21029	157	954	586	6	4	17	4	18	3		

Примѣчаніе. Волости, противъ коихъ въ графѣ слѣдственнаго участка поставленъ знакъ \*, принадлежать къ участку слѣдователя по особо важнымъ дѣламъ (къ этому участку принадлежатъ и городъ), а противъ коихъ знакъ \*\*, принадлежатъ къ участку слѣдователя по общимъ дѣламъ.

# Списокъ сель Череповецкаго уѣзда

съ показаніемъ разстоянія ихъ отъ Череповца, волости и благочинія,  
къ коимъ они относятся.

№.	С е л а .	Разст. отъ Череповца	Накой волости.	Какого бла- гочинія.	№.	С е л а .	Разст. отъ Череповца	Накой волости.	Какого бла- гочинія.
1	Алексино . . . . .	55	Шухт.	III	39	Мороцкое . . . . . (Поповка).	75	Мороц.	V
2	Андога . . . . .	52	Приягав.	IV	40	Муравьево . . . . .	50	Мороц.	V
3	Богородское . . . . .	4	Богосл.	I	41	Нелазское . . . . . (Борисоглебское)	20	Нелаз.	III
4	Богослово . . . . .	5	Богосл.	I	42	Николо-Раженье . . . . .	57	Горск.	V
5	Борисово . . . . .	8	Богосл.	I	43	Носовское . . . . . (Степановское).	5	Джмен.	I
6	Ваучъ . . . . .	67	Горск.	V	44	Ольхово . . . . .	29	Ольх.	V
7	Великое . . . . .	72	Прияг.	IV	45	Пашкино . . . . . (Борисоглебское)	30	Усниц.	VI
8	Веретье . . . . .	46	Яган.	II	46	Пречистое . . . . .	51	Андож	IV
9	Воронино . . . . .	14	Ворон.	VI	47	Пусторадицы . . . . . (Рождественское).	45	Пуст.	IV
10	Выкисно . . . . . (Нартишск. слоб.)	32 1/2	Ольх.	V	48	Пустынь Доси- феева . . . . .	38	Ольх.	V
11	Городище . . . . .	11	Любещ.	VI	49	Пѣтухъ . . . . . (Нильское).	63 1/2	Смерд.	IV
12	Гришкино . . . . .	71	Колод.	V	50	Рождественское . . . . . (Поповское).	27	Петр. 2.	III
13	Даргунъ . . . . . (Семеновское).	20	Дарг.	VI	51	Рождество-Ше- хонское . . . . .	1 1/2	Богосл.	I
14	Деменьтеево . . . . .	10	Демент.	I	52	Романо-Васильев- ское . . . . .	30	Петр. 2.	III
15	Дмитріево . . . . . (Ст. Никольское).	48	Дмитр.	V	53	Слабода Долгая . . . . . (Покровское).	28	Нач.	II
16	Дора Большая . . . . .	22	Улом.	I	54	Станъ . . . . . (Воскресенское).	51	Анд.	IV
17	Едожа . . . . .	25	Нач.	VI	55	Судьбицы . . . . .	31	Нач.	VI
18	Елизаро-Раженье . . . . . (Дмитріево).	56	Петр. 1.	III	56	Турхово . . . . .	16	Демент.	III
19	Ерга Старая . . . . . (Воскресенское).	36	Петр. 1.	III	57	Федото-Раженье . . . . . (Поповка).	60	Федот.	IV
20	Ерга Новая . . . . . (Поповка).	35	Петр. 1.	III	58	Улома . . . . .	39	Улом.	V
21	Ершево . . . . .	27	Усниц.	VI	59	Угрюмова . . . . .	36	Яган.	II
22	Заболотье . . . . . (Островъ).	52	Дмитр.	V	60	Усницево . . . . .	29	Усниц.	VI
23	Запогостье . . . . . (Попово).	40	Починк.	II	61	Устье-Угольское . . . . . (Никольское).	35	Усниц.	II
24	Иваповское . . . . .	44	Иван.	III	62	Чаромское . . . . .	55	Чаром.	II
25	Нильское . . . . .	7	Борэл.	I	63	Черозеро . . . . .	59	Яган.	II
26	Ирма . . . . .	42	Чаром.	II	64	Чуди (Пречистое) . . . . .	23	Шухоб.	III
27	Ковжа . . . . .	75	Ковж.	II	65	Чуровское . . . . .	47	Починк.	II
28	Козюхта . . . . .	20	Ворон.	VI	66	Шухободъ . . . . .	18	Шухоб.	III
29	Колѣпецъ . . . . .	60	Ковж.	II	67	Шухово-Нильское . . . . .	25	Шухт.	III
30	Кондашъ . . . . .	40	Улом.	V	68	Шухово-Покровское . . . . .	35	Шухт.	III
31	Конечново . . . . .	20	Ворон.	VI	69	Яганово . . . . .	30	Яган.	II
32	Курилово . . . . . (Кисово).	17	Дмитр.	V	70	Ямышево . . . . .	54	Пуст.	IV
33	Леушино . . . . .	46	Ольх.	V	71	Яргожъ . . . . .	15	Демент.	III
34	Логиново . . . . .	33	Сажос.	V					
35	Лохта . . . . .	30	Яган.	II					
36	Луковецъ . . . . .	17	Луков.	I					
37	Любещъ . . . . .	14	Любещ.	V					
38	Михайлово . . . . .	31	Нелаз.	III					

# Карта Череповецкого уѣзда. (1898 г.)



- деревня.    ◦ село.
- ◉ городъ    ♂ монастырь.

Составилъ А. Корвинъ.

# СОДЕРЖАНИЕ.

Планъ города Череповца.

Предисловіе.

1. Городъ Череповецъ.
2. Общій обзоръ Череповецкаго уѣзда.
3. Внутреннія воды.
4. Поверхность.
5. Почва.
6. Климатъ.
7. Населеніе.
8. Промыслы.

Сельско-хозяйственные промыслы.

Издѣльные промыслы.

Заводско-фабричные промыслы.

Отходные и извозные промыслы.

Торговля.

9. Селенія.

10. Управленіе.

Полицейское управленіе.

Земское самоуправленіе.

Городское самоуправленіе.

Сельское самоуправленіе.

Церковное управленіе.

11. Историческій очеркъ.

12. Исторія учрежденія Новгородской губерніи.

13. Новгородская губернія.

14. Русское государство.

Списокъ волостей Череповецкаго уѣзда.

Списокъ селъ Череповецкаго уѣзда.

Карта Череповецкаго уѣзда.

Списокъ сочиненій о Череповцѣ и уѣздѣ.

—\*—\*—\*—

*Иванъ И. Кош.*

## Списокъ сочиненій о Череповецкомъ уѣздѣ.

*Петровъ Лука.* Краткое описаніе Череповскаго Воскресенскаго, упраздненнаго и въ городской соборъ обращеннаго, монастыря, составленное изъ архивскихъ записокъ Череповскаго Воскресенскаго собора іереемъ благочиннымъ и въ VI части «Исторіи Россійской іерархіи» напечатанное. Москва. 1814.

*Посиринъ Ф.* Улома и ея металлическое производство. СПб. 1858.

*Богословскій Н. Г. свящ.* Новгородскій сборникъ. Матеріалы для исторіи, статистики и этнографіи Новгородской губ., собранные изъ описаній приходовъ и волостей. Выпускъ 5-й—Череповецкій уѣздъ. Новгородъ. 1865—1866.

*Грязновъ П. И.* Опытъ сравнительнаго изученія гигиеническихъ условій крестьянскаго быта и медико-топографія Череповецкаго уѣзда. СПб. 1880.

*Бычковъ Г.* Молочное дѣло на земляхъ частнаго владѣнія въ Череповецкомъ уѣздѣ. Сельско-хозяйственный очеркъ. Новгородъ. 1880.

*Бычковъ Г.* Дементьевская община и травостѣянне, съ приложеніемъ сельско-хозяйственнаго плана. Новгородъ. 1880.

*Остроумовъ Ф.* Статистическій очеркъ распространенія сифилиса въ Череповецкомъ уѣздѣ. Новгородъ. 1889.

*Изюмовъ Д. и Коревкинъ А.* Череповецкій календарь. Выпускъ 1-й на 1889 г. Череповецъ. 1888. Выпускъ 2-й на 1890. Казань 1889.

*Историческое описаніе* Іоанно-Предтеченскаго Леушинскаго женскаго монастыря Череповецкаго уѣзда Новгородской губ. СПб. 1890.

*Шулятиковъ П.* Череповецъ уѣздный городъ въ Новгородской губ. и его уѣздъ. Справочная книжка. Новгородъ. 1894.

*Поройковъ Н.* Историческія свѣдѣнія о бывшихъ и существующихъ монастыряхъ, ихъ строителяхъ и основателяхъ въ Череповецкомъ уѣздѣ Новгородской епархіи. (Помѣщено въ Новгородскихъ епархіальныхъ вѣдомостяхъ за 1895 г. №№ 3, 6 и 7).

*Списокъ населенныхъ мѣстъ* Череповецкаго уѣзда Новгородской губерніи. Новгородъ. 1896.

*Сомовъ П.* Объ экономическомъ положеніи Череповецкаго уѣзда. Записка председателя Череповецкой уѣздной земской управы (литографированная). 1897.

*Коревкинъ А. Д.* Описаніе Череповецкаго уѣзда съ приложеніемъ плана города, карты уѣзда, вила главной уличной и др. рисунковъ. Новгородъ. 1898.